

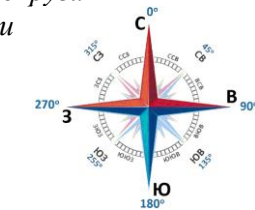
СХЕМА РАСПОЛОЖЕНИЯ ЗЕМЕЛЬНОГО УЧАСТКА НА КАДАСТРОВOM ПЛАНЕ ТЕРРИТОРИИ

Утверждена
Постановлением Администрации городского округа
город Кулебаки Нижегородской области

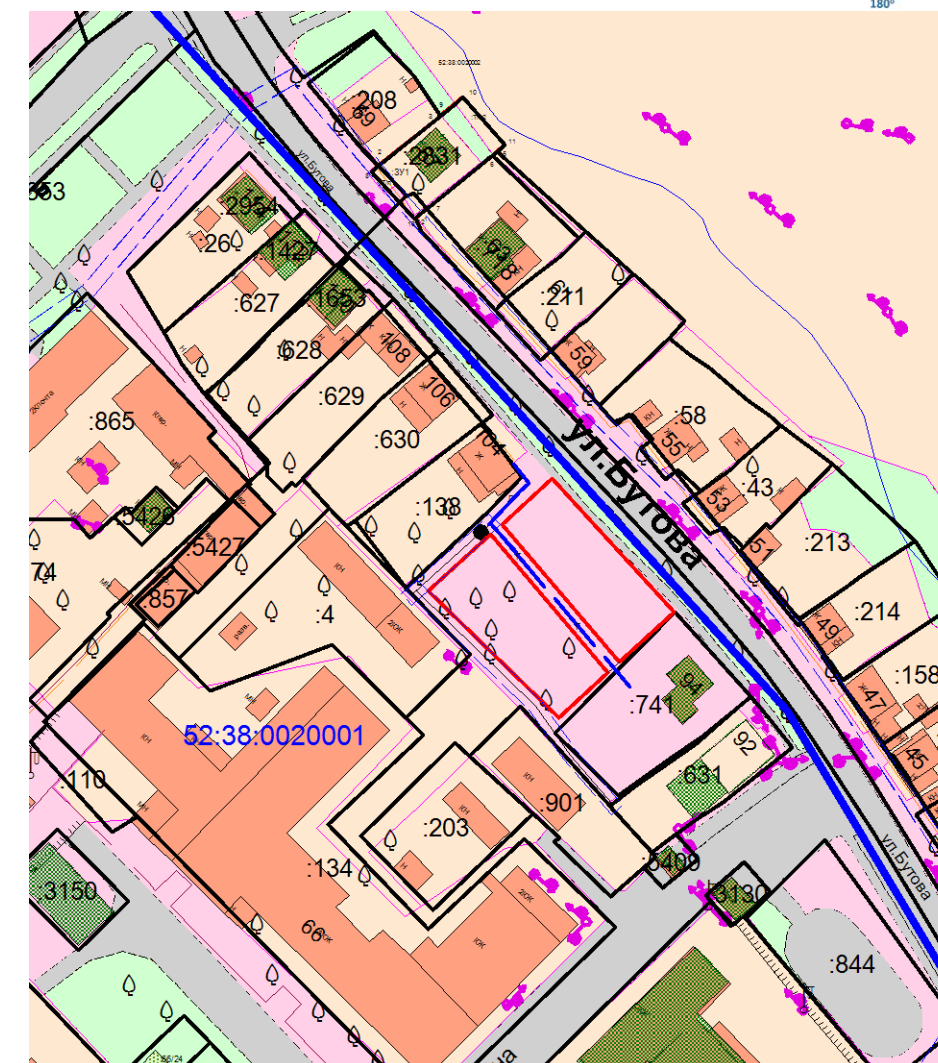
Местоположение земельного участка: Российская Федерация, Нижегородская область, городской округ город Кулебаки, г. Кулебаки, ул. Бутова

Категория земельного участка: земли населенных пунктов

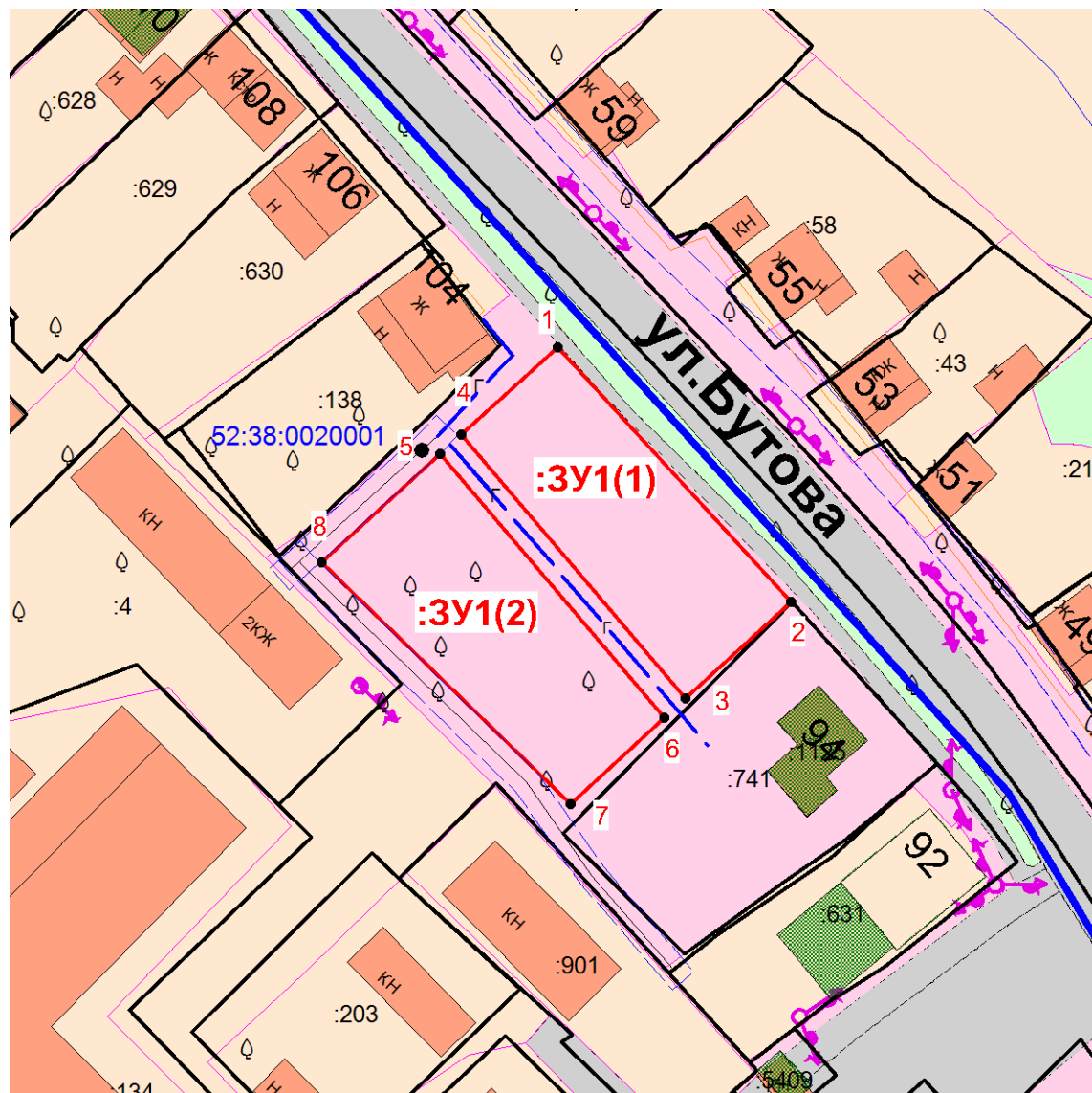
Вид разрешенного земельного участка: для индивидуального жилищного строительства



Ситуационный план



Чертеж
Масштаб 1:1000



Система координат: МСК 52 зона 1

Условный номер земельного участка		
Площадь земельного участка		1853 кв.м.
Обозначение точек границы	Координаты, м	
	X	Y
1	430089.48	1311623.14
2	430054.29	1311655.41
3	430040.95	1311640.88
4	430077.39	1311609.86
1	430089.48	1311623.14
5	430074.72	1311606.88
6	430038.24	1311637.94
7	430026.31	1311624.96
8	430059.82	1311590.53
5	430074.72	1311606.88

Земельный участок свободен от застройки

Земельный участок расположен в территориальной зоне Ж-1 – Зона застройки индивидуальными жилыми домами, согласно «Правил землепользования и застройки городского округа город Кулебаки Нижегородской области», утвержденных Постановлением Администрации городского округа город Кулебаки Нижегородской области от 12.09.2023г. № 1928

Условные обозначения	
	-граница образуемого земельного участка
	-границы земельных участков, сведения о которых содержатся в ЕГРН
	-граница кадастрового квартала
	- ОКСы, сведения о которых содержатся в ЕГРН
	-зоны с особыми условиями территории
	- поворотные точки границы образуемого земельного участка
52:38:0020001	- обозначение кадастрового квартала

Наименование	Схема расположения земельных участков на кадастровом плане территории		
Номер документа	№ 509/23		
Заказчик	Мысляков Александр Александрович		
Основание	Обращение Мыслякова А.А от 10.10.2023г		
Схема подготовлена	ООО «Кулебакикадастръёмка»		КПТ от 04.09.2023г.
Директор	Патрикеева Е.М.	17.11.2023	
Исполнитель	Патрикеев О.И.	Лист 1	Кол-во листов 1